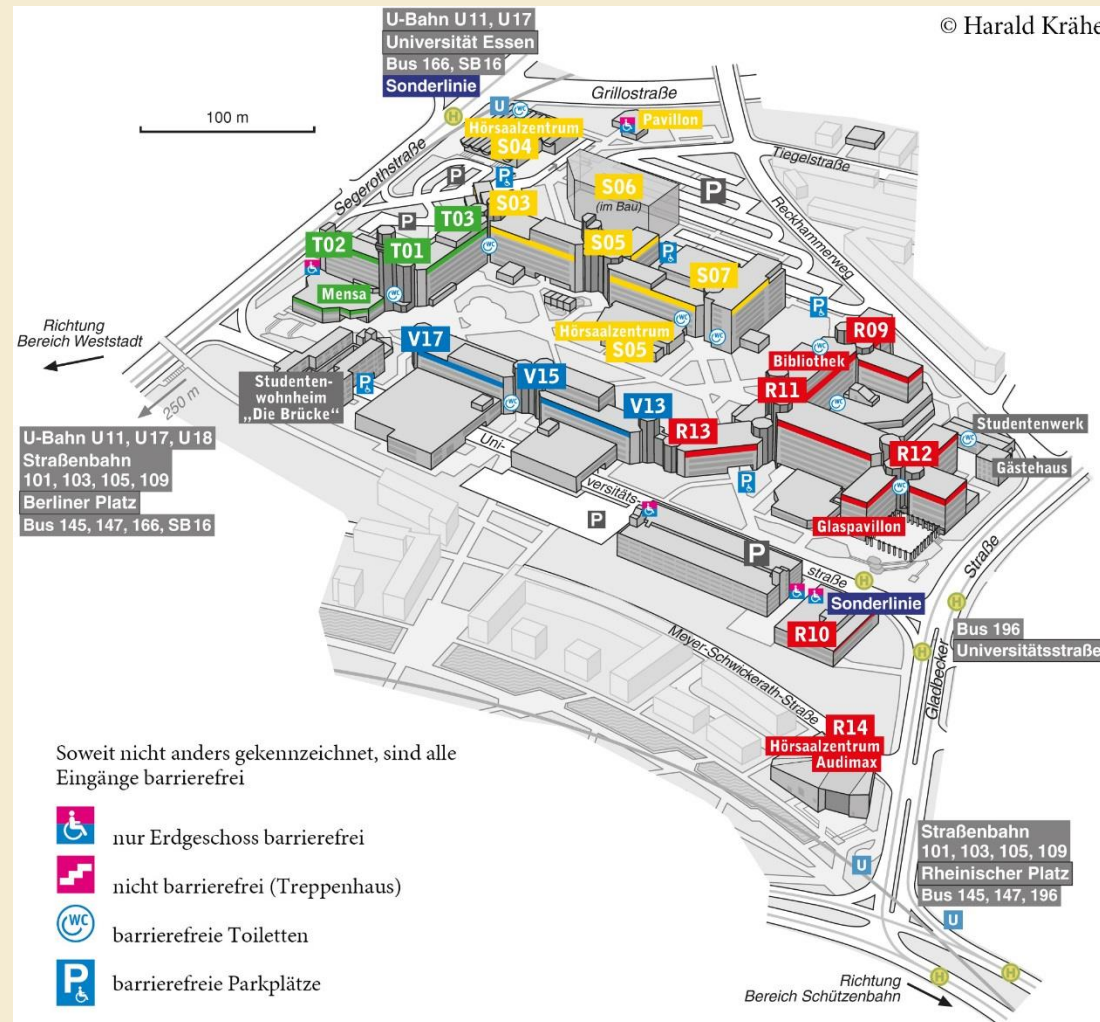


Gebäudeübersicht Universität Duisburg-Essen

Campus Essen

Gebäudeübersicht Campus Essen



Adressen und Orientierung

Postalische Adresse am Campus Essen für alle Liegenschaften: Universitätsstraße 2
45141 Essen/ 45117 Essen

Besucheradressen der Außenliegenschaften:

A	Altendorfer Straße 5-9	45127 Essen
GLA	Gladbecker Straße 180/210	45141 Essen
G-F,L,S	Grugapark, Külshammerweg 32	45149 Essen
L	Leimkugelstraße 10	45141 Essen
RAB	Edmund-Körner-Platz 2	45127 Essen
S	Schützenbahn 70	45127 Essen
S-GW	Gerlingstraße 16	45127 Essen
WST	Berliner Platz 6-8	45127 Essen
WSC	Thea-Leymann-Straße 9	45127 Essen
R14	Meyer-Schwickerath-Straße 1	45127 Essen

Gebäude P „Pavillon“

Universitätsstraße 2, 45141 Essen

Baujahr	1975
Gesamtfläche	931 m ²
Hauptnutzfläche (NF1-6)	598 m ²

Flächennutzung

83 % NF 2 - Büroarbeit
10 % NF 4 - Archiv / Lager

Hauptnutzer

- Hochschulverwaltung

Anmerkungen zur Belegungs- und Raumplanung

frei gezogen, wird zurückgebaut



Gebäudeübersicht Campus Essen

Gebäude Park „Parkhaus“

Universitätsstraße 2, 45141 Essen

Baujahr	1980
Gesamtfläche	18.520 m ²
Hauptnutzfläche (NF1-6)	425 m ²



Flächennutzung

Hauptnutzer

- Hochschulverwaltung (Parkhaus)

Anmerkungen zur Belegungs- und Raumplanung

keine

Gebäude R09R „Rot“

Universitätsstraße 2, 45141 Essen

Baujahr	1997
Gesamtfläche	3.020 m ²
Hauptnutzfläche (NF1-6)	1.919 m ²

Flächennutzung

78 % NF 2 - Büroarbeit
7 % NF 4 - Archiv/ Lager
11% NF 5 - Bildung, Unterricht

**Hauptnutzer**

- Fakultät für Wirtschaftswissenschaften

Anmerkungen zur Belegungs- und Raumplanung

keine

Gebäudeübersicht Campus Essen

Gebäude R09S „Rot“

Universitätsstraße 2, 45141 Essen

Baujahr	1976
Gesamtfläche	2.766 m ²
Hauptnutzfläche (NF1-6)	1.522 m ²



Flächennutzung

42 % NF 2 - Büroarbeit

12 % NF 4 - Archiv, Lager

45 % NF 5 - Bildung / Unterricht

Hauptnutzer

- Fakultät für Wirtschaftswissenschaften
- Fakultät für Geisteswissenschaften

Anmerkungen zur Belegungs- und Raumplanung

Im Zug des Hochschulbau-Konsolidierungsprogramms wurde im Mai 2017 ein Raumprogramm für die Sanierung des Gebäudes R09 S genehmigt.

Die Baumaßnahmen sind voraussichtlich im Zeitraum von 2023 bis 2025 vorgesehen.

Gebäudeübersicht Campus Essen

Gebäude R10R - TVZ

Universitätsstraße 2, 45141 Essen

Baujahr	1973
Gesamtfläche	4.181 m ²
Hauptnutzfläche (NF1-6)	2.091 m ²



Flächennutzung

28 % NF 2 - Büroarbeit

16 % NF 3 - **Werkstätten**

51 % NF 4 - Archiv, Lager

Hauptnutzer

- Dezernat Gebäudemanagement - Technisches Gebäudemanagement

Anmerkungen zur Belegungs- und Raumplanung

keine

Gebäudeübersicht Campus Essen

Gebäude R11T „Rot“

Universitätsstraße 2, 45141 Essen

Baujahr	1976 / 2019
Gesamtfläche	25.128 m ²
Hauptnutzfläche (NF1-6)	16.298 m ²



Flächennutzung

24 % NF 2 - Büroarbeit
15 % NF 4 - Archiv, Lager
59 % NF 5 - Bildung / Unterricht

Hauptnutzer

- Bibliothek
- Fakultät für Geisteswissenschaften
- Fakultät für Wirtschaftswissenschaften

Anmerkungen zur Belegungs- und Raumplanung

Keine

🇨🇷 Der Erste-Hilfe-Raum befindet sich in R09 T00 M59

Gebäudeübersicht Campus Essen

Gebäude R12R „Rot“

Universitätsstraße 2, 45141 Essen

Baujahr	1974
Gesamtfläche	16.559 m ²
Hauptnutzfläche (NF1-6)	9.911 m ²



Flächennutzung

38 % NF 2	- Büroarbeit
9 % NF 3	- Experimente, Labore
12 % NF 4	- Archiv, Lager
39 % NF 5	- Bildung / Unterricht

Hauptnutzer

- Fakultät für Geisteswissenschaften
- Fakultät für Wirtschaftswissenschaften
- Fakultät für Gesellschaftswissenschaften
- Essener Kolleg für Geschlechterforschung
- Zentrum für Informations- und Mediendienste (ZIM)
- Universitätsdruckzentrum (UDZ)

Anmerkungen zur Belegungs- und Raumplanung

Das Raumprogramm zur Sanierung und Umnutzung der von der Folkwang Universität genutzten Flächen sowie der angrenzenden Ebenen in den Gebäuden R12 R-V sowie R13 V wurde im März 2015 beim MKW eingereicht.



kombinierte Nutzung Erste-Hilfe-Raum und Wickel- und Ruheraum in R12 R00 BX8

Gebäudeübersicht Campus Essen

Gebäude R12S „Rot“

Universitätsstraße 2, 45141 Essen

Baujahr	1974
Gesamtfläche	3.413 m ²
Hauptnutzfläche (NF1-6)	2.416 m ²



Flächennutzung

59 % NF 2 - Büroarbeit
6 % NF 4 - Archiv/ Lager
34 % NF 5 - Bildung / Unterricht

Hauptnutzer

- Fakultät für Geisteswissenschaften
- Gleichstellungsbeauftragte

Anmerkungen zur Belegungs- und Raumplanung

Das Raumprogramm zur Sanierung und Umnutzung der von der Folkwang Universität genutzten Flächen sowie der angrenzenden Ebenen in den Gebäuden R12 R-V sowie R13 V wurde im März 2015 beim MKW eingereicht.

Gebäudeübersicht Campus Essen

Gebäude R12T „Rot“

Universitätsstraße 2, 45141 Essen

Baujahr	1974
Gesamtfläche	3.441 m ²
Hauptnutzfläche (NF1-6)	2.367 m ²



Flächennutzung

20 % NF 1	- Mensa / Cafeteria
33 % NF 2	- Büroarbeit
31 % NF 3	- Experimente, Labore
4 % NF 4	- Archiv/ Lager
12 % NF 5	- Bildung / Unterricht

Hauptnutzer

- Fakultät für Geisteswissenschaften

Anmerkungen zur Belegungs- und Raumplanung

Das Raumprogramm zur Sanierung und Umnutzung der von der Folkwang Universität genutzten Flächen sowie der angrenzenden Ebenen in den Gebäuden R12 R-V sowie R13 V wurde im März 2015 beim MKW eingereicht.

Gebäudeübersicht Campus Essen

Gebäude R12V „Rot“

Universitätsstraße 2, 45141 Essen

Baujahr	1974
Gesamtfläche	3.323 m ²
Hauptnutzfläche (NF1-6)	2.394 m ²



Flächennutzung

59 % NF 2 - Büroarbeit
5 % NF 3 – Experimente/ Labore
5 % NF 4 – Archiv/ Lager
31 % NF 5 - Bildung / Unterricht

Hauptnutzer

- Fakultät für Geisteswissenschaften

Anmerkungen zur Belegungs- und Raumplanung

Das Raumprogramm zur Sanierung und Umnutzung der von der Folkwang Universität genutzten Flächen sowie der angrenzenden Ebenen in den Gebäuden R12 R-V sowie R13 V wurde im März 2015 beim MKW eingereicht.

Gebäudeübersicht Campus Essen

Gebäude R13V „Rot“

Universitätsstraße 2, 45141 Essen

Baujahr	1976
Gesamtfläche	4.602 m ²
Hauptnutzfläche (NF1-6)	2.680 m ²



Flächennutzung

7 % NF 1	- Aufenthaltsräume
43 % NF 2	- Büroarbeit
4 % NF 3	- Experimente / Labore
17 % NF 4	- Archiv / Lager
29 % NF 5	- Bildung / Unterricht

Hauptnutzer

- Fakultät für Geisteswissenschaften
- Zentrum für Informations- und Mediendienste (ZIM)
- Familienservice, KTP DU-E-Kids, Krabbelburg AStA

Anmerkungen zur Belegungs- und Raumplanung

Das Raumprogramm zur Sanierung und Umnutzung der von der Folkwang Universität genutzten Flächen sowie der angrenzenden Ebenen in den Gebäuden R12 R-V sowie R13 V wurde im März 2015 beim MKW eingereicht.

Gebäudeübersicht Campus Essen

Gebäude R14R Hörsaalzentrum, Audimax

Meyer-Schwickerath-Straße 1, 45127 Essen

Baujahr	2014
Gesamtfläche	3.090 m ²
Hauptnutzfläche (NF1-6)	1.528 m ²

Flächennutzung

12 % NF 4 - Archiv / Lager

85 % NF 5 - Bildung / Unterricht



Hauptnutzer

- Hochschulverwaltung, Audimax

Anmerkungen zur Belegungs- und Raumplanung

keine

🇨🇪 Der Erste-Hilfe-Raum befindet sich in R14 R00 B09

Gebäude S03S „Sandgelb“

Universitätsstraße 2, 45141 Essen

Baujahr	1999
Gesamtfläche	3.869m ²
Hauptnutzfläche (NF1-6)	2.124 m ²

Flächennutzung

38 % NF 2 - Büroarbeit
40 % NF 3 - Experimente
9 % NF 4 - Archiv, Lager
8 % NF 5 - Bildung , Unterricht

Hauptnutzer

- Fakultät für Biologie,
- Zentrum für Medizinische Biotechnologie (ZMB)

Anmerkungen zur Belegungs- und Raumplanung

keine



Gebäude S04T „Hörsaalzentrum“

Universitätsstraße 2, 45141 Essen

Baujahr	2000
Gesamtfläche	2.471 m ²
Hauptnutzfläche (NF1-6)	1.057 m ²

Flächennutzung

2 % NF 1 - Aufenthaltsräume
6 % NF 4 - Archiv/ Lager
85 % NF 5 - Bildung / Unterricht

Hauptnutzer

- Hochschulverwaltung, Hörsäle

Anmerkungen zur Belegungs- und Raumplanung

keine



Gebäude S05PIK

Universitätsstraße 2, 45141 Essen

Baujahr	1996
Gesamtfläche	84 m ²
Hauptnutzfläche (NF1-6)	81 m ²

**Flächennutzung**95 % NF 5 - Beratung, Meetings,
Workshops**Hauptnutzer**

- Institut für Optionale Studien (IOS) mit dem Projekt Uni Aktiv

Anmerkungen zur Belegungs- und Raumplanung

keine

Gebäude S05R „Sandgelb“

Universitätsstraße 2, 45141 Essen

Baujahr	1976
Gesamtfläche	6.702 m ²
Hauptnutzfläche (NF1-6)	4.128 m ²

**Flächennutzung**

22 % NF 2	- Büroarbeit
55 % NF 3	- Experimente , Labore
15 % NF 4	- Archiv, Lager
5 % NF 5	- Bildung Unterrichtsräume

Hauptnutzer

- Fakultät für Biologie
- Zentrum für Medizinische Biotechnologie (ZMB)
- Fakultät für Chemie
- Optikwerkstatt
- Glasbläserei
- Seminar- und Unterrichtsräume

Anmerkungen zur Belegungs- und Raumplanung

keine

Gebäudeübersicht Campus Essen

Gebäude S05T „Sandgelb“, Hörsaalzentrum

Universitätsstraße 2, 45141 Essen

Baujahr	1976
Gesamtfläche	11.594 m ²
Hauptnutzfläche (NF1-6)	6.311 m ²



Flächennutzung

23 % NF 2	- Büroarbeit
39 % NF 3	- Experimente , Labore
15 % NF 4	- Archiv, Lager
22 % NF 5	- Bildung (Unterrichtsräume etc.)

Hauptnutzer

- Fakultät für Biologie
- Zentrum für Medizinische Biotechnologie (ZMB)
- Fakultät für Chemie
- Unterrichtsräume
- EG: Hörsaalzentrum

Anmerkungen zur Belegungs- und Raumplanung

keine



kombinierte Nutzung Erste-Hilfe-Raum und Wickel- und Ruheraum in S05 T00 A02

Gebäudeübersicht Campus Essen

Gebäude S05V „Sandgelb“

Universitätsstraße 2, 45141 Essen

Baujahr	1976
Gesamtfläche	12.074 m ²
Hauptnutzfläche (NF1-6)	6.929 m ²



Flächennutzung

32 % NF 2	- Büroarbeit
49 % NF 3	- Experimente , Labore
5 % NF 4	- Archiv, Lager
12 % NF 5	- Bildung, Unterricht

Hauptnutzer

- Fakultät für Biologie
- Zentrum für Medizinische Biotechnologie (ZMB)
- Fakultät für Chemie
- Hochschulverwaltung
- Seminar- und Unterrichtsräume
- EG: Hörsäle

Anmerkungen zur Belegungs- und Raumplanung

keine

Gebäudeübersicht Campus Essen

Gebäude S06S „Sandgelb“

Universitätsstraße 2, 45141 Essen

Baujahr	2015
Gesamtfläche	11.601 m ²
Hauptnutzfläche (NF1-6)	6.539 m ²

**Flächennutzung**

63 % NF 2	- Büroarbeit
1 % NF 3	- Experimente , Labore
2 % NF 4	- Archiv, Lager
34 % NF 5	- Bildung (Unterrichtsräume etc.)

Hauptnutzer

- Fakultät für Bildungswissenschaften
- Institut für Stadtteilentwicklung, Sozialraumorientierte Arbeit und Beratung (ISSAB)
- Interdisziplinäres Zentrum für Bildungsforschung (IZfB)
- Hochschulambulanz für Psychische Gesundheit (HPG)

Anmerkungen zur Belegungs- und Raumplanung

keine



Der Erste-Hilfe-Raum befindet sich in S06 S02 B05.

Gebäudeübersicht Campus Essen

Gebäude S07 „Sandgelb“

Universitätsstraße 2, 45141 Essen

Baujahr	2008
Gesamtfläche	9.461 m ²
Hauptnutzfläche (NF1-6)	4.617 m ²



Flächennutzung

19 % NF 2	- Büroarbeit
64 % NF 3	- Experimente / Labore
8 % NF 4	- Archiv/ Lager
7 % NF 5	- Bildung/Unterricht

Hauptnutzer

- Fakultät für Chemie
- Unterrichtsräume
- EG: Hörsaal

Anmerkungen zur Belegungs- und Raumplanung

keine

Gebäudeübersicht Campus Essen

Gebäude S08, Entsorgungshof

Universitätsstraße 2, 45141 Essen

Baujahr	2013
Gesamtfläche	158 m ²
Hauptnutzfläche (NF1-6)	158 m ²



Flächennutzung

10 % NF 2 - Büroarbeit
90 % NF 4 - Lager

Hauptnutzer

- Stabsstelle Arbeitssicherheit & Umweltschutz

Anmerkungen zur Belegungs- und Raumplanung

Die Stabsstelle Arbeitssicherheit & Umweltschutz organisiert die ordnungsgemäße und umweltverträgliche Entsorgung von Abfällen bzw. die Sammlung von Rest- und Wertstoffen, die innerhalb des Universitätsbetriebes anfallen.

Informationen zu den Öffnungszeiten finden Sie hier:

<https://www.uni-due.de/verwaltung/arbeitssicherheit/entsorgung.php>

Gebäude T01S „Tannengrün“

Universitätsstraße 2, 45141 Essen

Baujahr	1976
Gesamtfläche	14.546 m ²
Hauptnutzfläche (NF1-6)	8.776m ²



12.05.2021

Flächennutzung

32 % NF 1	- Speiseräume
32 % NF 2	- Büroarbeit
16 % NF 3	- Küchen
18 % NF 4	- Archiv, Lager

Hauptnutzer

- Rektorat und Hochschulverwaltung
- Studierendenwerk (Hauptmensa & Café Giallo)
- Akademisches Beratungszentrum Studium und Beruf (ABZ)
- Allgemeiner Studierendenausschuss (AStA)

Anmerkungen zur Belegungs- und Raumplanung

keine

Gebäudeübersicht Campus Essen

Gebäude T03R „Tannengrün“

Universitätsstraße 2, 45141 Essen

Baujahr	1976
Gesamtfläche	9.848 m ²
Hauptnutzfläche (NF1-6)	5.955 m ²

**Flächennutzung**

40 % NF 2	- Büroarbeit
8 % NF 3	- Experimente , Labore
12 % NF 4	- Archiv, Lager
30 % NF 5	- Bildung / Unterricht

Hauptnutzer

- Fakultät für Physik
- Fakultät für Biologie
- **Fakultät für Chemie**
- Zentrum für Medizinische Biotechnologie (ZMB)
- Zentrum für Wasser- und Umweltforschung (ZWU)
- Hochschulverwaltung
- Einschreibungswesen
- **Seminar- und Unterrichtsräume**

Anmerkungen zur Belegungs- und Raumplanung

keine



kombinierte Nutzung Erste-Hilfe-Raum und Wickel- und
Ruheraum in T01 R00 DX8



Sprechzimmer des Betriebsarztes: T03 R04 C17.

Gebäudeübersicht Campus Essen

Gebäude V15R „Veilchenblau“

Universitätsstraße 2, 45141 Essen

Baujahr	1976
Gesamtfläche	15.088 m ²
Hauptnutzfläche (NF1-6)	9.771 m ²

Flächennutzung

30 % NF 2	- Büroarbeit
37 % NF 3	- Experimente / Labore
13 % NF 4	- Archiv / Lager
20 % NF 5	- Bildung / Unterricht

Hauptnutzer

- Fakultät für Ingenieurwissenschaften (Abt. Bauwissenschaften)
- Hochschulverwaltung
- Prüfungswesen
- Landesprüfungsamt
- Personalräte und Schwerbehindertenvertretung
- Nachhaltigkeitsprozess
- Unterrichtsräume

Anmerkungen zur Belegungs- und Raumplanung

Im Zuge des Hochschulbau-Konsolidierungsprogramms wurde im Mai 2017 ein Raumprogramm für die Sanierung des Gebäudes V15 S sowie für die Sanierung einiger Restflächen des Gebäudes V15 R00 und R01 genehmigt. Die Baumaßnahmen sind voraussichtlich im Zeitraum von 2022 bis 2025 vorgesehen.



Gebäudeübersicht Campus Essen

Gebäude V15S „Veilchenblau“

Universitätsstraße 2, 45141 Essen

Baujahr	1976
Gesamtfläche	12.687 m ²
Hauptnutzfläche (NF1-6)	8.406 m ²



Flächennutzung

36 % NF 2	- Büroarbeit
17 % NF 3	- Experimente / Labore
14 % NF 4	- Archiv / Lager
32 % NF 5	- Bildung / Unterricht

Hauptnutzer

- Fakultät für Ingenieurwissenschaften (Abt. Bauwissenschaften)
- Fachbibliothek MNT
- Science Support Centre (SSC)
- Zentrum f. Lehrerbildung (ZLB)
- **Akademisches Auslandsamt**
- Elektronikwerkstatt und Mechanische Werkstatt
- Unterrichtsräume

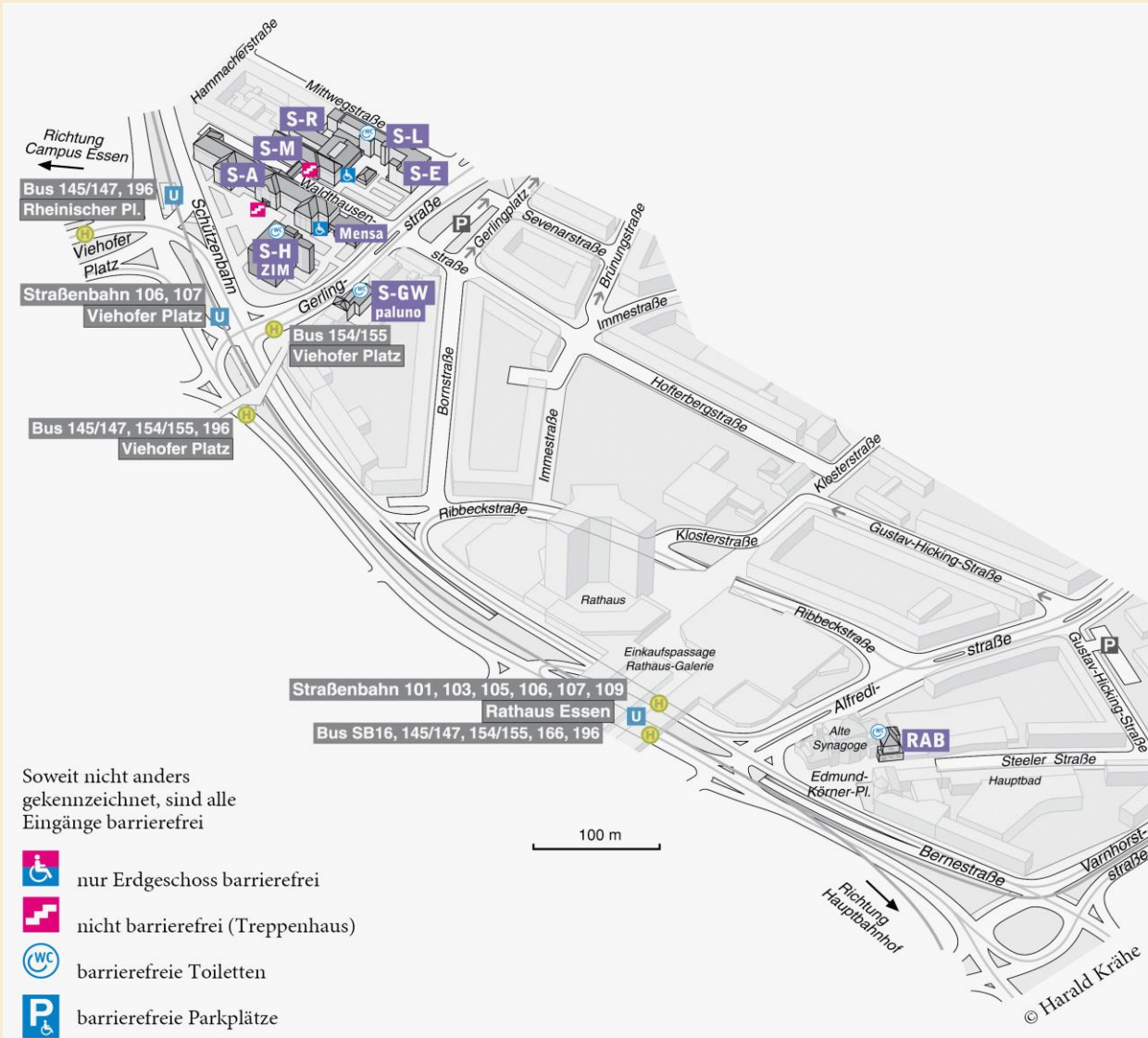
Anmerkungen zur Belegungs- und Raumplanung

Im Zuge des Hochschulbau-Konsolidierungsprogramms wurde im Mai 2017 ein Raumprogramm für die Sanierung des Gebäudes V15 S sowie für die Sanierung einiger Restflächen des Gebäudes V15 R00 und R01 genehmigt. Die Baumaßnahmen sind voraussichtlich im Zeitraum von 2022 bis 2025 vorgesehen.



kombinierte Nutzung Erste-Hilfe-Raum und Wickel- und Ruheraum in V15 S01 C50

Gebäudeübersicht Campus Essen



Gebäudeübersicht Campus Essen

Gebäude S-A

Schützenbahn 70, 45127 Essen

Baujahr	1910
Gesamtfläche	8.930 m ²
Hauptnutzfläche (NF1-6)	4.408 m ²



Flächennutzung

8 % NF 1	- Aufenthaltsräume
26 % NF 2	- Büroarbeit
47 % NF 3	- Experimente/ Labore
9 % NF 4	- Archiv/ Lager
9 % NF 5	- Bildung, Unterricht

Hauptnutzer

- Fakultät für Chemie
- Fakultät für Wirtschaftswissenschaften
- Unterrichtsräume

Anmerkungen zur Belegungs- und Raumplanung

keine



Der Erste-Hilfe-Raum befindet sich in S-A 015, zugleich ist dort ein Sprechzimmer des Betriebsarztes

Gebäude S-AM „Mensa“

Schützenbahn 70, 45127 Essen

Baujahr	1960
Gesamtfläche	656 m ²
Hauptnutzfläche (NF1-6)	618 m ²

**Flächennutzung**

85 % NF 1 - Speiseräume
11 % NF 3 - Küchen

Hauptnutzer

- Studierendenwerk (CaSchü)

Anmerkungen zur Belegungs- und Raumplanung

keine

Gebäudeübersicht Campus Essen

Gebäude S-E

Schützenbahn 70, 45127 Essen

Baujahr	1959
Gesamtfläche	1.699 m ²
Hauptnutzfläche (NF1-6)	990 m ²



Flächennutzung

50 % NF 2 - Büroarbeit
3 % NF 4 - Archiv/ Lager
48 % NF 5 - Bildung / Unterricht

Hauptnutzer

- Fakultät für Chemie
- Fakultät für Wirtschaftswissenschaften
- Unterrichtsräume
- Standort der Essener Einrichtung „Forschungsverbund ALSTER“ (Akademisches Lernen und Studienerfolg in der Eingangsphase von naturwissenschaftlich-technischen Studiengängen) im Bereich Didaktik der Chemie

Anmerkungen zur Belegungs- und Raumplanung

keine

Gebäudeübersicht Campus Essen

Gebäude S-GW „Gerlingwache“

Gerlingstraße 16, 45127 Essen

Baujahr	ca. 1930
Gesamtfläche	1.317 m ²
Hauptnutzfläche (NF1-6)	1.010 m ²



Flächennutzung

86 % NF 2	- Büroarbeit
6 % NF 3	- Produktion / Labore
8 % NF 5	- Bildung / Unterricht

Hauptnutzer

- Fakultät für Wirtschaftswissenschaften - paluno (Zentrum für Software Engineering)

Anmerkungen zur Belegungs- und Raumplanung

keine

Gebäudeübersicht Campus Essen

Gebäude S-H

Schützenbahn 70, 45127 Essen

Baujahr	1960
Gesamtfläche	4.932 m ²
Hauptnutzfläche (NF1-6)	2.624 m ²



Flächennutzung

69 % NF 2 - Büroarbeit
4 % NF 4 - Archiv/ Lager
26 % NF 5 - Bildung / Unterricht

Hauptnutzer

- Fakultät für Wirtschaftswissenschaften
- Zentrum für Informations- und Mediendienste (ZIM)

Anmerkungen zur Belegungs- und Raumplanung

Kernsanierung der Ebenen S-H, 4. und 5.OG ab Mitte 2021 geplant
(Dauer ca. 1 Jahr)

Gebäude S-L

Schützenbahn 70, 45127 Essen

Baujahr	1959
Gesamtfläche	3.296 m ²
Hauptnutzfläche (NF1-6)	2.274 m ²



Flächennutzung

37 % NF 2 - Büroarbeit
36 % NF 3 - Experimente / Labore
8 % NF 4 - Archiv/ Lager
17 % NF 5 - Bildung / Unterricht

Hauptnutzer

- Fakultät für Chemie
- Fakultät für Wirtschaftswissenschaften
- Unterrichtsräume

Anmerkungen zur Belegungs- und Raumplanung

keine

Gebäude S-M

Schützenbahn 70, 45127 Essen

Baujahr	1912
Gesamtfläche	3.409 m ²
Hauptnutzfläche (NF1-6)	2.055 m ²

Flächennutzung

26 % NF 2 - Büroarbeit
4 % NF 3 - Experimente / Labore
26 % NF 4 - Archiv / Lager
44 % NF 5 - Bildung / Unterricht

Hauptnutzer

- Fakultät für Wirtschaftswissenschaften
- Fakultät für Chemie
- Hochschulsport

Anmerkungen zur Belegungs- und Raumplanung

keine



Gebäude S-R

Schützenbahn 70, 45127 Essen

Baujahr	1991
Gesamtfläche	691 m ²
Hauptnutzfläche (NF1-6)	468 m ²



Flächennutzung

72 % NF 2 - Büroarbeit
18 % NF 3 - Experimente / Labore
11 % NF 4 - Archiv / Lager

Hauptnutzer

- Fakultät für Geisteswissenschaften - Institut für Geographie

Anmerkungen zur Belegungs- und Raumplanung

keine

Gebäude Rabbinerhaus

Edmund-Körner-Platz 2, 45127 Essen

Baujahr	1913
Gesamtmietfläche	250 m ²
Hauptnutzfläche (NF1-6)	227 m ²



Flächennutzung

92 % NF 2 - Büroarbeit
8 % NF 3 - Teeküche

Hauptnutzer

- RCA (Ruhr Campus Academy)
- AREA Ruhr

Anmerkungen zur Belegungs- und Raumplanung

Salomon Ludwig Steinheim-Institut für Deutsch-Jüdische Geschichte (nicht in der o. g. Flächenzusammenstellung aufgeführt)

Gebäude GLA - P

Gladbecker Straße 180, 45141 Essen

Baujahr	1999
Gesamtfläche	56 m ²
Hauptnutzfläche (NF1-6)	56 m ²

**Flächennutzung**

79 % NF 1 - Wohnen +
Aufenthalt
21 % NF 4 - Lager, Archiv

Hauptnutzer

- Fakultät für Bildungswissenschaften - LE Sport

Anmerkungen zur Belegungs- und Raumplanung

Wirtschaftsgebäude für die Sportler

Gebäude GLA - SH

Gladbecker Straße 180, 45141 Essen

Baujahr	1984
Gesamtfläche	2.650 m ²
Hauptnutzfläche (NF1-6)	1.751 m ²



Flächennutzung

9 % NF 2 - Büroarbeit
10 % NF 4 - Lager, Archiv
81 % NF 5 - Bildung, Unterricht

Hauptnutzer

- Fakultät für Bildungswissenschaften - LE Sport

Anmerkungen zur Belegungs- und Raumplanung

als Dreifachsporthalle nutzbar

Gebäudeübersicht Campus Essen

Gebäude GLA – SP

Gladbecker Straße 180, 45141 Essen

Baujahr	2004
Gesamtfläche	963 m ²
Hauptnutzfläche (NF1-6)	618 m ²

Flächennutzung

51 %	NF 2 - Büroarbeit
21 %	NF 3 - Experimente, Labore
25 %	NF 5 - Bildung, Unterricht

Hauptnutzer

- Fakultät für Bildungswissenschaften - LE Sport

Anmerkungen zur Belegungs- und Raumplanung

Lehrgebäude für die Sportpädagogik



Gebäude GLA - WDW

Gladbecker Straße 210, 45141 Essen

Baujahr	1988
Gesamtfläche	133 m ²
Hauptnutzfläche (NF1-6)	99 m ²

**Flächennutzung****100 % NF 1 - Wohnen + Aufenthalt****Hauptnutzer**

- Dezernat Gebäudemanagement

Anmerkungen zur Belegungs- und Raumplanung

Lager für den Hochschulsport

Gebäude GLA – ZH, „Zweifachsporthalle“

Gladbecker Straße 210, 45141 Essen

Baujahr	2015
Gesamtfläche	1.807 m ²
Hauptnutzfläche (NF1-6)	1.169 m ²

Flächennutzung**92 % NF 1 - Bildung, Unterricht****Hauptnutzer**

- Fakultät für Bildungswissenschaften - LE Sport

Anmerkungen zur Belegungs- und Raumplanung

Die Zweifachsporthalle wurde im Herbst 2015 in Betrieb genommen.

Gebäudeübersicht Campus Essen

Gebäude L

Leimkugelstraße 10, 45141 Essen

Baujahr	1969
Gesamtfläche	2.039 m ²
Hauptnutzfläche (NF1-6)	1.389 m ²



Flächennutzung

28 % NF 2 - Büroarbeit
66 % NF 3 - Experimente, Labore
4 % NF 4 - Archiv/ Lager

Hauptnutzer

- Fakultät für Ingenieurwissenschaften - Abteilung Maschinenbau

Anmerkungen zur Belegungs- und Raumplanung

keine

Gebäudeübersicht Campus Essen

Gebäude Gästehaus

Reckhammerweg 3, 45141 Essen

Baujahr	unbekannt
Gesamtfläche	110 m ²
Hauptnutzfläche (NF1-6)	90 m ²



Flächennutzung

100 % NF 1 - Wohnen, Aufenthalt

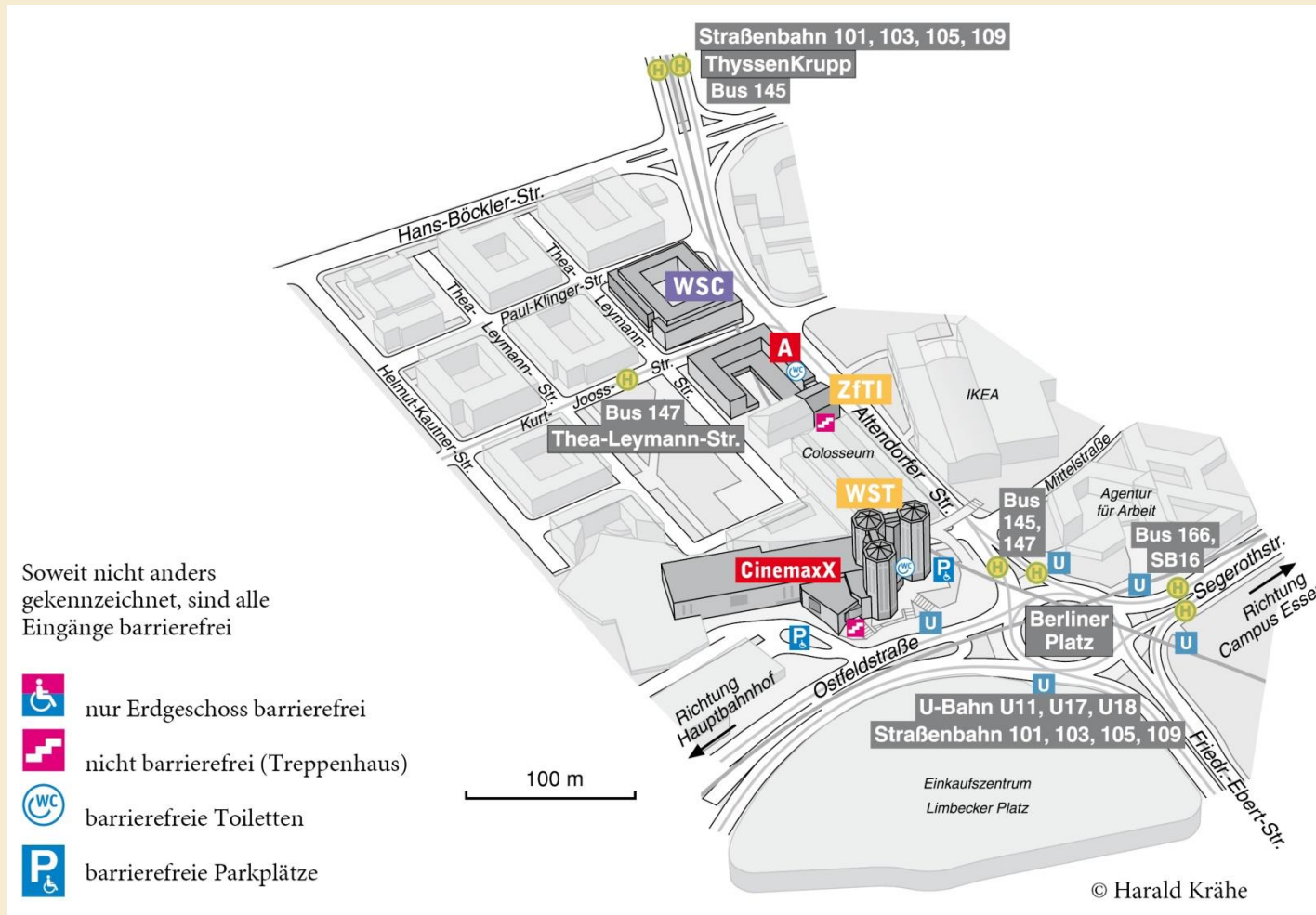
Hauptnutzer

- Studierendenwerk
- Casino Hochschulverwaltung

Anmerkungen zur Belegungs- und Raumplanung

keine

Gebäudeübersicht Campus Essen



Gebäudeübersicht Campus Essen

Gebäude Weststadttürme

Berliner Platz 6-8, 45127 Essen

Baujahr	1990
Gesamtmietfläche	8.797 m ²
Hauptnutzfläche (NF1-6)	6.424 m ²



Flächennutzung

2 % NF 1	- Aufenthaltsraum
78 % NF 2	- Büroarbeit
2 % NF 3	- Experimente
8 % NF 4	- Archiv, Lager
9 % NF 5	- Bildung / Unterricht

Hauptnutzer

- Fakultät für Wirtschaftswissenschaften
- Institut für Optionale Studien (IOS), Schreibwerkstatt
- Projekt Professionalisierung für Vielfalt (ProViel)
- Hochschulverwaltung Dezernat Gebäudemanagement

Anmerkungen zur Belegungs- und Raumplanung

Die im Jahre 1990 errichteten „Weststadttürme“ sind ein 15-geschossiger Bürogebäudekomplex am Berliner Platz 6-8 mit einer Gesamtfläche von rund 12.220 m². Der markante Gebäudekomplex besteht aus den drei Hochhaustürmen A, B und C, die in sämtlichen Etagen miteinander verbunden sind und gemeinsam über den mittleren Turm B erschlossen werden.

Diese Flächen werden als Rotationsfläche für laufende Großsanierungen genutzt.



Der Erste-Hilfe-Raum befindet sich in WST-A12.12

Gebäudeübersicht Campus Essen

Gebäude A (Altendorfer Straße)

Altendorfer Straße 5-9, 45127 Essen

Baujahr	1999
Gesamtmietfläche	1.545 m ²
Hauptnutzfläche (NF1-6)	1.196 m ²



Flächennutzung

7 % NF 2 - Büroarbeit
90 % NF 5 - Bildung / Unterricht

Hauptnutzer

- Seminarflächen
- PC-Hall
- Projekt AEET (Germanistik)

Anmerkungen zur Belegungs- und Raumplanung

keine

Gebäudeübersicht Campus Essen

Gebäude WSC

Thea-Leymann-Straße 9, 45127 Essen

Baujahr	2002
Gesamtmietfläche	10.202 m ²
Hauptnutzfläche (NF1-6)	7.392 m ²



Flächennutzung


68 % NF 2 - Büroarbeit
6 % NF 4 - Archiv/ Lager
24 % NF 5 - Bildung / Unterricht

Hauptnutzer

- Fakultät für Mathematik
- Fakultät für Wirtschaftswissenschaften

Anmerkungen zur Belegungs- und Raumplanung

keine

 Der Erste-Hilfe-Raum befindet sich in WSC-N-2.31

Gebäudeübersicht Campus Essen

Gebäude G-F, L, S (Botanischer Garten)

Külshammerweg 32, 45149 Essen

Baujahr	1988
Gesamtfläche d. Gebäude	902 m ²
Hauptnutzfläche (NF1-6)	765 m ²
Freilandfläche	2.120 m ²



Flächennutzung

1 % NF 1 - Sozialraum
2 % NF 2 - Büroraum
85 % NF 3 - Gewächshäuser
8 % NF 4 - Lagerflächen
5 % NF 5 - Übungsraum

Hauptnutzer

- Fakultät für Biologie

Anmerkungen zur Belegungs- und Raumplanung

Auf dem Grugagelände wurden 2011 zwei neue Gewächshäuser, ein Lehr- und ein Forschungsgewächshaus, errichtet und ein bestehender Gebäudeteil als Sozialgebäude für die Mitarbeiter umgebaut. Außerdem wurden im Außenbereich neue Freilandflächen angelegt, die sich in 1.500 m² Beetfläche (mit Moorbeet, Bauerngarten, Färberpflanzen-, Heilpflanzen-, Sandrasenbeet etc.) und 620 m² Wegefläche untergliedern lassen

<https://www.uni-due.de/botanischer-garten/neubau.shtml>